

INFORME DE RIESGOS ESTATALES

Fecha:13/04/2026

Semana N°15

Coordinación de Vigilancia Epidemiológica

Monitoreo de Medios


Reporte de eventos:

Amenaza	Tema	Medio	Resumen	Liga	Prioridad	Verificación
Sanitario	Envejecimiento en Morelos aumenta enfermedades y retos de atención	Diario de Morelos	El proceso de envejecimiento en el estado de Morelos y en todo el país ha encendido las alarmas de las autoridades sanitarias.	https://www.diariode-morelos.com/noticias/envejecimiento-en-morelos-aumenta-enfermedades-y-retos-de-atencion	Bajo	Ratificado
Sanitario	Llaman a protegerse ante altas temperaturas en Morelos	Diario de Morelos	hizo un llamado a la población a tomar precauciones ante el intenso calor que se registra en el estado.	https://x.com/diariode-morelos/status/2043385379575722002?s=48&t=22XtWi21Y4q6avBp2Y7PhA	Bajo	Ratificado
Sanitario	Tiradero de basura y escombros	El sol de Cuautla	tiradero de basura y escombros que afecta economía y ecosistema. El ingeniero Iván Arturo Soriano Molina denunció que los desechos están matando animales en el Ejido de Cuautlixco.	https://x.com/elsoldecuautla/status/2043426197929971782?s=48&t=22XtWi21Y4q6avBp2Y7PhA	Bajo	Ratificado
Sanitario	Mujeres siguen subdiagnosticadas en enfermedades cardíacas	Diario de Morelos	Las enfermedades cardiovasculares siguen siendo subestimadas en mujeres y poco representadas en estudios clínicos, advirtió la UNAM.	https://www.diariode-morelos.com/noticias/mujeres-siguen-subdiagnosticadas-en-enfermedades-cardiacas-alerta-unam	Bajo	Ratificado
Sanitario	¡Cuida tu salud, prevén el dengue!	Punto Por PuntoTV	El Ayuntamiento de Cuernavaca recomienda eliminar criaderos de mosquitos, mantener recipientes con agua tapados y usar repelente para reducir el riesgo de contagio.	https://x.com/puntopropuntov/status/2043464184650756565?s=48&t=22XtWi21Y4q6avBp2Y7PhA	Bajo	Ratificado

Fuente: Vigilancia Epidemiológica Basada en Eventos (VBE) mediante el monitoreo de cualquier medio de comunicación locales y nacionales.

Pronóstico Meteorológicos y Temperaturas

En el transcurso de la mañana se esperan condiciones de cielo despejado teniendo ambiente matutino y nocturno fresco a muy fresco, con incremento de las temperaturas máximas oscilando de calurosas a muy calurosas. Aporte de humedad del océano Pacífico mantendrá la probabilidad de lluvias dispersas a chubascos puntuales (5 a 25 mm) acompañadas de tormenta eléctrica con potencial de caída de granizo. Viento máximo oscilando de 20 a 25 km/h con dirección dominante del noreste.



Municipio	Tem. Máx (°C)	Tem. Mín (°C)	Precipitación (mm)	Municipio	Tem. Máx (°C)	Tem. Mín (°C)	Precipitación (mm)
Amacuzac	37	15	0.1 a 5	Puerto de Ixtla	36	17	0.1 a 5
Atlahuacan	31	13	0.1 a 5	Temixco	32	16	0.1 a 5
Axochiapan	37	16	0.1 a 5	Tepalcingo	34	18	0.1 a 5
Ayala	34	20	0.1 a 5	Tepoztlán	32	15	0.1 a 5
Coatetelco	33	16	0.1 a 5	Tetecala	36	17	0.1 a 5
Coatlán del Río	34	15	0.1 a 5	Tetela del Volcán	25	10	5 a 25
Cuautla	33	17	0.1 a 5	Tlalnepantla	21	7	0.1 a 5
Cuernavaca	32	16	0.1 a 5	Tlaltizapán	37	16	0.1 a 5
Emiliano Zapata	32	16	0.1 a 5	Tlaquiltlenango	40	18	0.1 a 5
Hueyapan	24	11	0.1 a 5	Tlayacapan	29	14	0.1 a 5
Huitzilac	21	8	5 a 25	Totolapan	30	15	0.1 a 5
Jantetelco	32	17	0.1 a 5	Xochitepec	34	14	0.1 a 5
Jiutepec	32	16	0.1 a 5	Xoxocotla	37	18	0.1 a 5
Jojutla	41	18	0.1 a 5	Yautepec	35	16	0.1 a 5
Jonacatepec	34	17	0.1 a 5	Yecapixtla	30	16	0.1 a 5
Mazatepec	36	18	0.1 a 5	Zacatepec	38	19	0.1 a 5
Miacatlán	36	18	0.1 a 5	Zacualpan	26	14	0.1 a 5
Ocuituco	29	16	0.1 a 5				

Fuente: Servicio Meteorológico Nacional de México, CONAGUA. <https://x.com/ConaguaOCB> y <https://proteccioncivil.morelos.gob.mx/>
Calle Gómez Azcárate No. 205, Col. Lomas de la Selva C.P. 62270, Cuernavaca, Morelos.

INFORME DE RIESGOS ESTATALES

Fecha: 13/04/2026

Semana N°15

Coordinación de Vigilancia Epidemiológica

Actividad Geológica

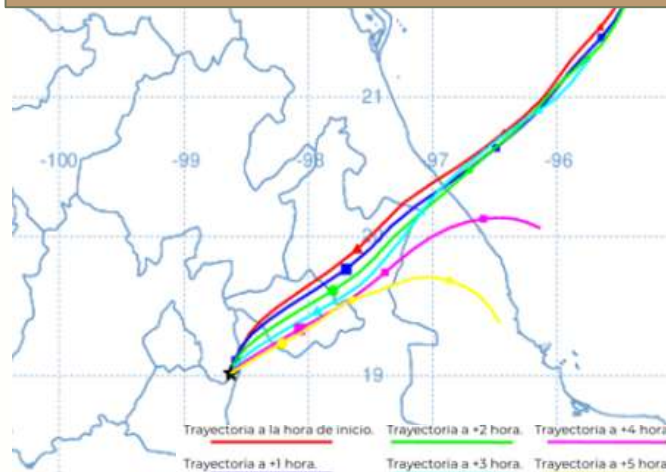
Reporte del monitoreo del Cenapred al volcán Popocatepetl 12 abril de 2026 11:00 h (abril 12, 17:00 GMT)

Actividad de las últimas 24 horas. Se detectaron 20 exhalaciones de baja intensidad, acompañadas de vapor de agua, otros gases volcánicos y emisiones ocasionales de ceniza. Durante la mañana y al momento de este reporte, se ha observado una ligera emisión de vapor de agua y otros gases volcánicos con dirección hacia el este-noreste (ENE).

El Semáforo de Alerta Volcánica del Popocatepetl se encuentra en Amarillo Fase 2.

El Cenapred exhorta a NO ACERCARSE al volcán y sobre todo al cráter, por el peligro que implica la caída de fragmentos incandescentes.

Pronóstico de caída de ceniza



Sin reporte de caída de ceniza

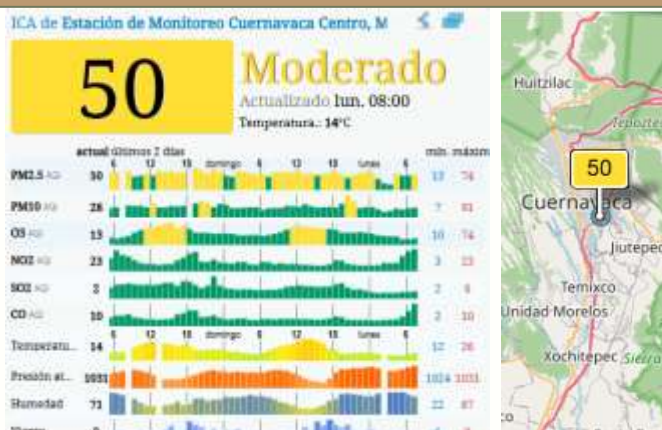
Fuente: Servicio Sismológico Nacional, UNAM. / Centro nacional de Prevención de Desastres (CENAPRED)-SEGOB, SENEAM-SCT y NOAA

Sismos

En las últimas 24 horas **No se registró sismo superior a 5.0 grados de magnitud** que por su cercanía pudiese afectar al Estado de Morelos.

Fuente: Servicio Sismológico Nacional: <https://x.com/S+ismologicoMX>.

Calidad del aire



Acerca de los niveles de calidad del aire

No se anticipan impactos a la salud cuando la calidad del aire se encuentra en este intervalo.

Las personas extraordinariamente sensibles deben considerar limitación de los esfuerzos físicos excesivos y prolongados al aire libre

Los niños y adultos activos, y personas con enfermedades respiratorias tales como el asma, deben evitar los esfuerzos físicos excesivos y prolongados al aire libre.

Fuente: Sistema Nacional de Información de la Calidad del Aire <https://sinaica.inecc.gob.mx/index.php> y Contaminación del aire del mundo: Índice de calidad del aire en tiempo real <https://waqi.info/es/>

INFORME DE RIESGOS ESTATALES

Fecha: 13/04/2026

Semana N°15

Coordinación de Vigilancia Epidemiológica

Monitoreo Epidemiológico

Red Negativa: Hasta la elaboración de este reporte, no se cuenta con ninguna notificación inmediata de cualquier enfermedad sujeta a vigilancia epidemiológica en las 3 Jurisdicciones Sanitarias

Fuente: Vigilancia Epidemiológica Basada en Indicadores (VEBI) de Información en salud, responsables estatales de programas y Jurisdicciones Sanitarias.

Reporte de afectaciones

Sin afectaciones

Hasta la elaboración de este informe, no se cuenta con alguna notificación que requiera la participación de Salud, se continúa pendiente del monitoreo.

Fuente: Notificación de Cuerpos de Emergencia en los Municipios, Jurisdicciones Sanitarias y UEyD

Corte de Información: 06:00 am